

**Sárvár Város Önkormányzata Képviselő-testületének  
32/2016. (XI.2.) önkormányzati rendelete  
A közterületi térfigyelő rendszerről**

Sárvár Város Önkormányzatának Képviselő-testülete a közterület-felügyeletről szóló 1999. évi LXIII. törvény 7.§ (3) bekezdésében kapott felhatalmazás alapján, az Alaptörvény 32. cikk (1) bekezdés a) pontjában, a Magyarország helyi önkormányzatairól szóló 2011. évi CLXXXIX. törvény 13.§ (1) bekezdés 17. pontjában és az információs önrendelkezési jogról és az információszabadságról szóló 2011. évi CXII. törvény 5. § (3) bekezdésében meghatározott feladatkörében eljárva a következőket rendeli el:

**1.§**

(1) Sárvár Város Önkormányzata (a továbbiakban: Önkormányzat) a város közigazgatási területén közterületi térfigyelő rendszert működtet.

(2) A közterületi térfigyelő rendszer azon, az Önkormányzat tulajdonát képező, műszaki eszközök összessége, melyek biztosítják a közterületi képfelvétel jogszabályban előírt módon történő rögzítését és továbbítását.

**2.§**

A közterületi térfigyelő rendszer működtetésének célja:

- a) a közbiztonság növelése, a bűnmegelőzés, a közterületek általános rendjének biztosítása;
- b) a megfigyelt területen található vagyon megóvása, felügyelete;
- c) a közterület-felügyelet tevékenységének, a rendőrség bűnüldöző tevékenységének segítése;
- d) a lakosság és a városba látogatók biztonságérzetének növelése, a jogsértések visszaszorítása.

**3.§**

(1) A közterületi térfigyelő rendszer üzemeltetésével és kezelésével kapcsolatos feladatokat a Sárvári Közös Önkormányzati Hivatal (a továbbiakban: Hivatal) Humánpolitikai Irodáján alkalmazott közterület-felügyelő látja el.

(2) Az Önkormányzat a közterületi térfigyelő rendszer üzemeltetésével és kezelésével összefüggésben az illetékes rendőrkapitánysággal – a rendőrségről szóló 1994. évi XXXIV. törvény 42.§ (3) bekezdése szerint – együttműködési megállapodást köt.

**4.§**

A közterület-felügyelet részéről eljáró felügyelő a közterületi térfigyelő rendszer üzemeltetésére és kezelésére, jogszabály alapján hatáskörébe tartozó ügyekben önálló adatkezelői minőségben az azzal készített felvételek rögzítésére, törlésére, felhasználására, továbbítására, valamint a fentiekben nem említett bármely más adatkezelésre kizárólag a

közterület-felügyeletről szóló törvényben, és az információs önrendelkezési jogról és információszabadságról szóló törvényben meghatározottak szerint jogosult.

### 5.§

A rögzített adatok megismerhetősége az érintett személyek számára a felvétel törlésének időpontjáig a Hivatal hivatali helyiségében biztosított.

### 6.§

A közterületi térfigyelő rendszer működtetésének költségeit az Önkormányzat a költségvetésről szóló rendeletében biztosítja.


### 7.§

A közterületen elhelyezett képfelvevők helyét, valamint a megfigyelt közterületek meghatározását a rendelet 1. melléklete tartalmazza.


### 8.§

Jelen rendelet 2016. november 14. napján lép hatályba.

Sárvár, 2016. október 27.


  
/: Kondora István :/  
polgármester



  
/: Dr. Szijártó Valéria :/  
címzetes főjegyző

Kihirdetési záradék: Jelen rendelet 2016. november 2. napján kihirdetésre került.



  
Dr. Szijártó Valéria :/  
címzetes főjegyző

1. melléklet a 32/2016. (XI.2.) önkormányzati rendelethez

Sorszám	Közterület megnevezése	Kamera	HRSZ	GPS	Darabszám	Megfigyelt közterület behatárolása /hrsz/
<b>I.</b>	<b>Batthyányu. Körforgalom</b>		<b>101</b>		<b>4</b>	
1		1		47.252670, 16.930598		101; 98; 106
2		2		47.252670, 16.930598		101; 106; 3091/11
3		3		47.252670, 16.930598		101; 3081; 1524/1
4		4		47.252670, 16.930598		101; 1505; 1515/1; 98
<b>II.</b>	<b>Batthyány u. - Ady E. u.</b>		<b>102/1</b>		<b>3</b>	
5		1		47.254136, 16.935581		102/1; 103; 100; 102/2
6		2		47.254136, 16.935581		102/1; 193; 163; 142; 104
7		3		47.254136, 16.935581		102/1; 101; 99; 68; 104
<b>III.</b>	<b>Deák F. u. - Gárdonyi G. u. benzinkút</b>				<b>4</b>	
8		1	<b>510</b>	47.2573027,16.9382603		510; 520/18; 511
9		2		47.2573027,16.9382603		510; 260; 353; 195/10
10		3		47.2573027,16.9382603		510; 520/18; 527/3; 527/1; 195/10
11		4		47.2573027,16.9382603		520/18; 511; 520/31; 527/3
<b>IV.</b>	<b>Mikes Kelemen u. - Március 15. u.</b>		<b>2399</b>		<b>1</b>	
12		1		47.24628, 16.92288		2399
<b>V.</b>	<b>Nádasdy u. - Esze T. u. körforgalom</b>		<b>1606/1; 1608/1</b>		<b>4</b>	
13		1		47.249294, 16.926936		1607; 1606/1; 1583
14		2		47.249534, 16.927179		1607; 1727
15		3		47.249294, 16.926936		1607; 1608/1; 1608/2; 1487/2
16		4		47.249534, 16.927179		1451; 1487/1
<b>VI.</b>	<b>Várkerület - parkoló</b>		<b>2/1</b>		<b>4</b>	
17		1		47.253205, 16.936970		2/1; 102/1; 100; 102/2; 3; 588
18		2		47.253173, 16.936947		2/1; 588; 587
19		3		47.253317, 16.937787		2/1; 588; 587
20		4		47.253317, 16.937787		2/1; 588; 587
<b>VII.</b>	<b>Alkotmány u.</b>		<b>1301/8</b>		<b>2</b>	
21		1		47.250220, 16.941698		1301/8; 1301/6; 1301/7; 1296; 1226/6; 1229/3
22		2		47.250220, 16.941698		1301/8; 1296; 1119; 590; 1117
<b>VIII.</b>	<b>Posta tér</b>		<b>183</b>		<b>5</b>	
23		1		47.254104, 16.937751		183; 182; 186; 185
24		2		47.254136, 16.938064		183; 192/1
25		3		47.254397, 16.938052		183; 192/1
26		4		47.254537, 16.937770		183; 182; 192/2; 164
27		5		47.254305, 16.937969		183; 182
<b>IX.</b>	<b>Vágóhid utcai garázsor</b>		<b>358/1</b>		<b>2</b>	
28		1		47.259947, 16.937026		358/1; 356
29		2		47.259854, 16.937630		358/1; 353
<b>X.</b>	<b>Batthyány u. - Sársziget u. - Soproni u.</b>		<b>3077/2;1932</b>		<b>4</b>	
30		1		47.253640, 16.925376		101; 3081; 1572
31		2		47.253533, 16.925000		3006; 3200/1; 3200/3; 3077/2
32		3		47.253533, 16.925000		3006; 1932; 3054
33		4		47.253640, 16.925376		101; 1572; 1607
<b>XI.</b>	<b>A sárvári csónakázó tavon létesített csónakkikötő, stég és csónakház</b>		<b>1231/2</b>		<b>3</b>	
34		1		47.245970, 16.921689		1231/2
35		2		47.245970, 16.921689		1231/2
36		3		47.246701, 16.940938		1231/2
<b>XII.</b>	<b>Kossuth L. tér</b>		<b>68</b>		<b>1</b>	
37		1		47.253431, 16.935988		68