

2. melléklet a 37/2016. (XI. 28.) önkormányzati rendelethez Kültérület szabályozási tervlapok
Hatályos: 2023. augusztus 15-től
(25. módosítás)

SÁRVÁR, TÉRINFORMATIKAILAG FELDOLGOZOTT SZABÁLYOZÁSI TERV JELMAGYARÁZATA

RAJZI ELEMEK

Település-szerkezeti jelentőségű Nem település-szerkezeti jelentőségű

FELÜLETKÉNT MEGJELENŐ SZABÁLYOZÁSI ELEMEK

	Településszerkezeti jelentőségű közlekedési célú közterület
	Közlekedési célú közterület (belterületen és külterületi beépítésre szánt területen belül)
	Véderdő
	Közjóléti erdő
	Vízfelület
	Árvízvédelmi töltés (vízgyaldalkodási terület szárazulaton)
	Zöldterület (közterület)
	Zöldfelületi rendeltetésű közterület (köztér)
	Magánút
	Vasút területe
	Gazdasági rendeltetésű erdőterület
	Vízbeszerzési (vízgyaldalkodási) terület (vízmű)
	Telken belüli védőfásítás (beültetési kötelezettség)
	A védő- és korlátozási területek összevont területe nem közterületen
	Ökológiai hálózat
	Építési hely
	Csak a tömb egészére érvényes SZT alapján beépíthető telekrész
	Általános szabályoktól eltérő (nagyobb) hátsókert ill. a telek valamilyen okból nem beépíthető része
	Műemlék épület telke
	Helyileg védett épület telke
	Helyi településszerkezeti védelem
	Közhasználatra megnyitott telekterület
	Utca, gyalogos tér díszburkolattal
	Gyógyhely területe és határa
	Gyógyhely védőterülete
	Intézménykert területe
	A telek be nem építhető része

HATÁRVONALKÉNT MEGJELENŐ SZABÁLYOZÁSI ELEMEK

	Belterület
	Tervezett belterület határa
	Beépítésre szánt terület határa külterületen
	Készítendő szabályozási terv (változtatási tilalom) határa
	Építési övezet, övezetek határa és jele (a színek határa egyben övezet-határ is, ilyenkor nem kerül külön jelölésre az övezethatár)
	Műemléki jelentőségű terület határa
	Műemléki környezet határa
	Régészeti terület határa
	Országos jelentőségű természetvédelmi terület határa
	Natura 2000 hálózat határa
	Tájvédelmi terület határa
	Környezeti zajterhelés tekintetében feltétellel beépíthető terület

VONALKÉNT MEGJELENŐ SZABÁLYOZÁSI ELEMEK

	Tervezett szabályozási vonal
	Tervezett telekhatár
	Keretezőfásítás, telken belüli fasor-ültetési kötelezettség
	Mesgyefásításhatára
	Kötelező beépítési vonal
	Helyileg védendő térfal
	Védett, értékes fa, fasor
	Településszerkezeti jelentőségű gépjármű út tengely
	Vegyves használatú csillapított ill. korlátozott forgalmú gépjárműút tengelye
	Önálló vagy kijelölt kerékpárút tengelye
	Önálló vagy kijelölt gyalogút tengelye
	Közterületi fásítás
	Szabályozási szélesség
	helyi építési szabályzatban rögzített előkert mértéztől eltérő előkert mérete

PONTSZERŰ VAGY JELKÉPESEN MEGJELENŐ SZABÁLYOZÁSI ELEMEK

	Megtartandó fa
	Tervezett híd (döntési szint nem települési, ha a híd számozott országos útvonalon van)
	Közterületi, magánúti áthajtó gépjármű és gyalogos számára
	Megszüntető jel

TÁJÉKOZTATÓ ELEMEK

	Jelentős védőterületet igénylő elektromos távvezeték
	Jelentős védőterületet igénylő gázvezeték
	Ásványvagyont tartalmazó - megkutatott - terület határa
	Geodéziailag nem bemért meglévő épület
	Geodéziailag nem bemért meglévő parkoló

FÖLDHIVATALI ALAPTÉRKÉPI ELEMEK

	Meglévő közigazgatási határa
	Meglévő belterületi határa
	Telekhatár
	Épületkontúr
	Útburkolat
	Termálkút, vízműkút
	Híd, felüljáró

VONALAS ELEMEK ÁBRÁZOLÁSI HIERARCHIÁJA (FEDETTSÉGI SORRENDJE)

1. Települési közigazgatási határ
2. Belterületi határ
3. beépítésre szánt terület határa külterületen
4. Szabályozási vonal
5. Művi védelmi ill. táj- és természetvédelmi határvonal
6. Építési övezeteket, övezeteket elválasztó határvonal
7. Telekhatár

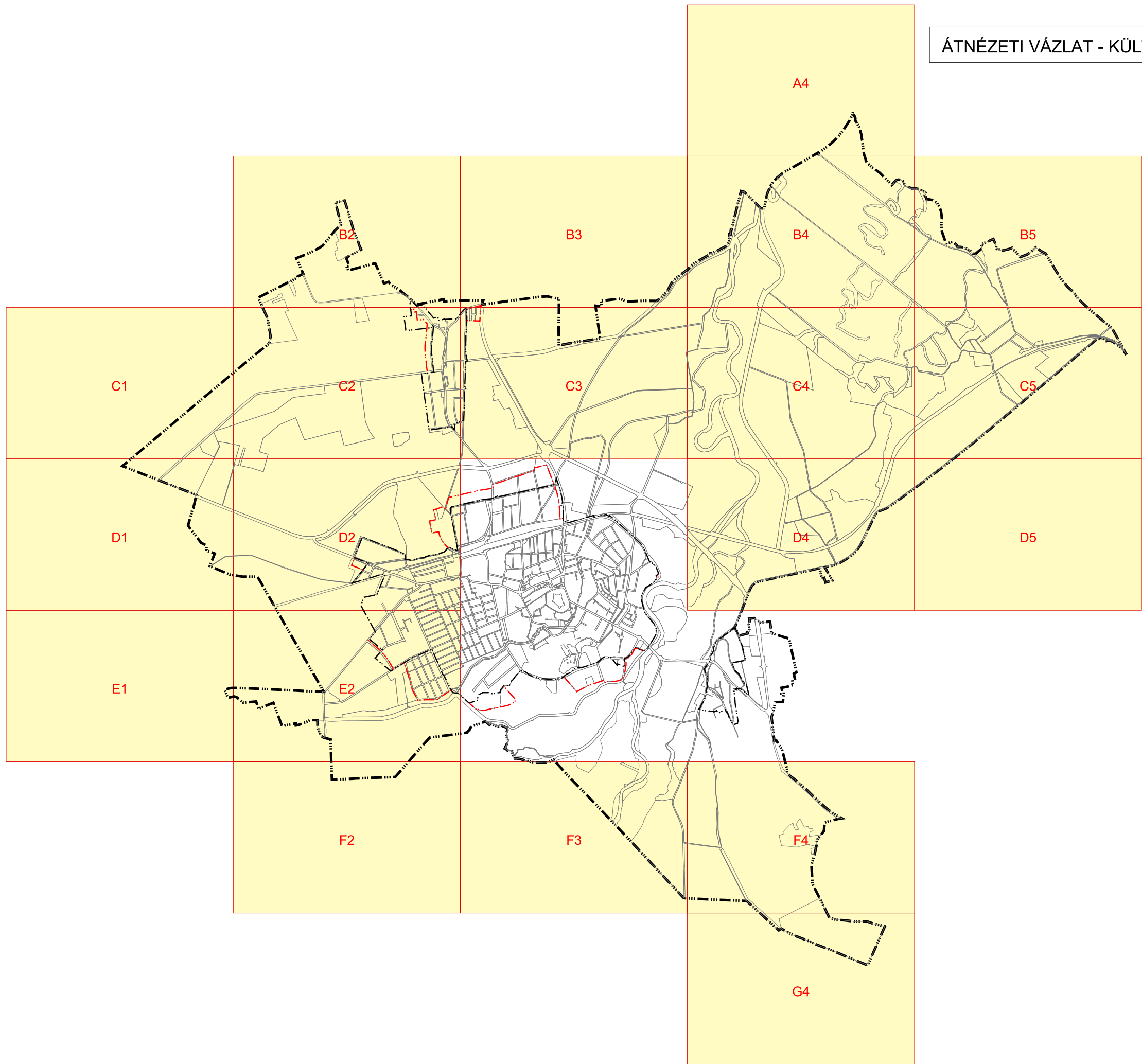
HATÁRVONALKÉNT MEGJELENŐ SZABÁLYOZÁSI ELEMEK

	Helyi jelentőségű természetvédelmi terület határa
	Hidrogeológiai és nyílt karszterület védelmi zónájának határa
	Árvízvédelmi korlátozás területének határa
	Vasúti átjáró látóháromszögének védőtávolságának határa

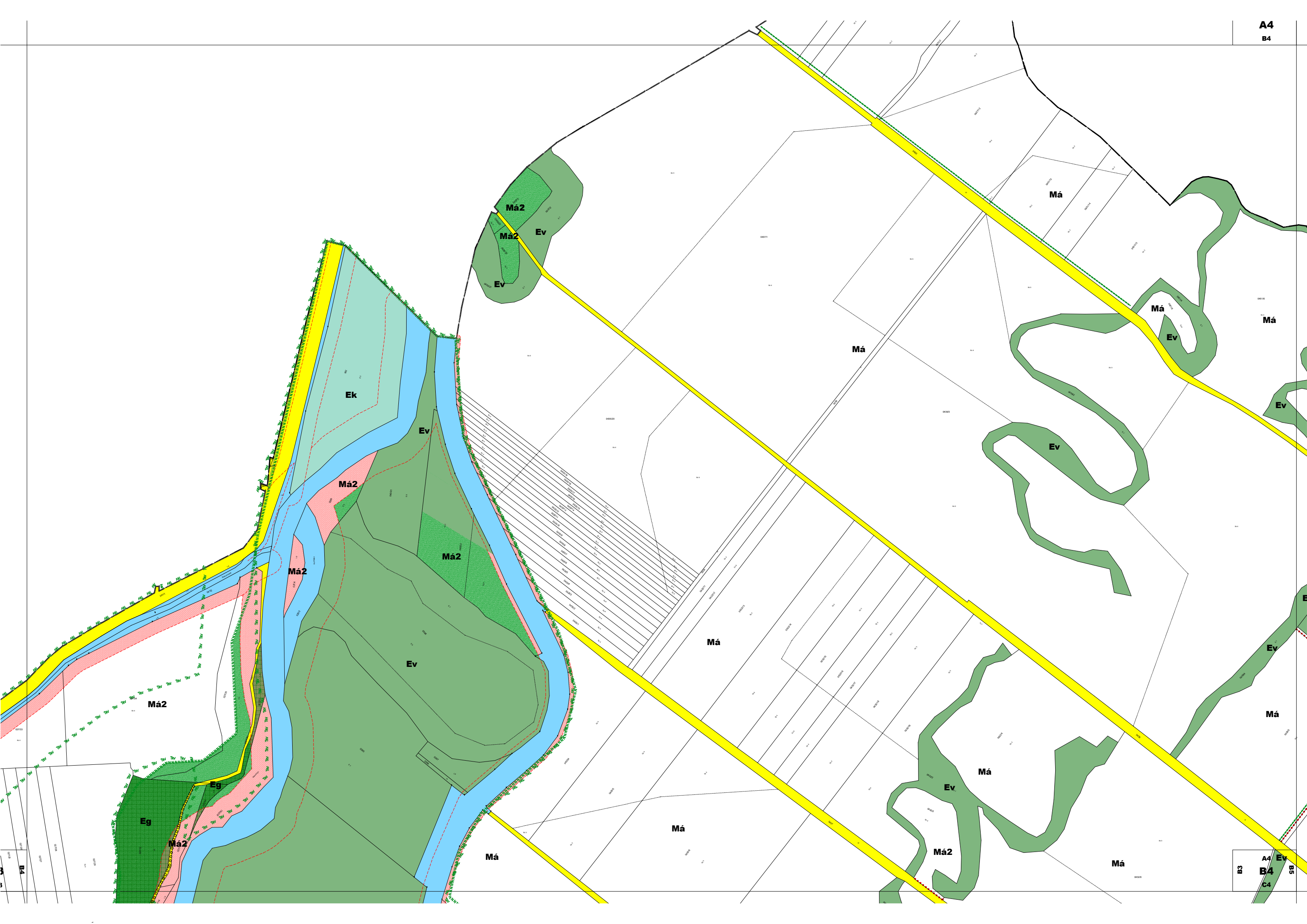
SZÖVEGES SZABÁLYOZÁSI ELEMEK

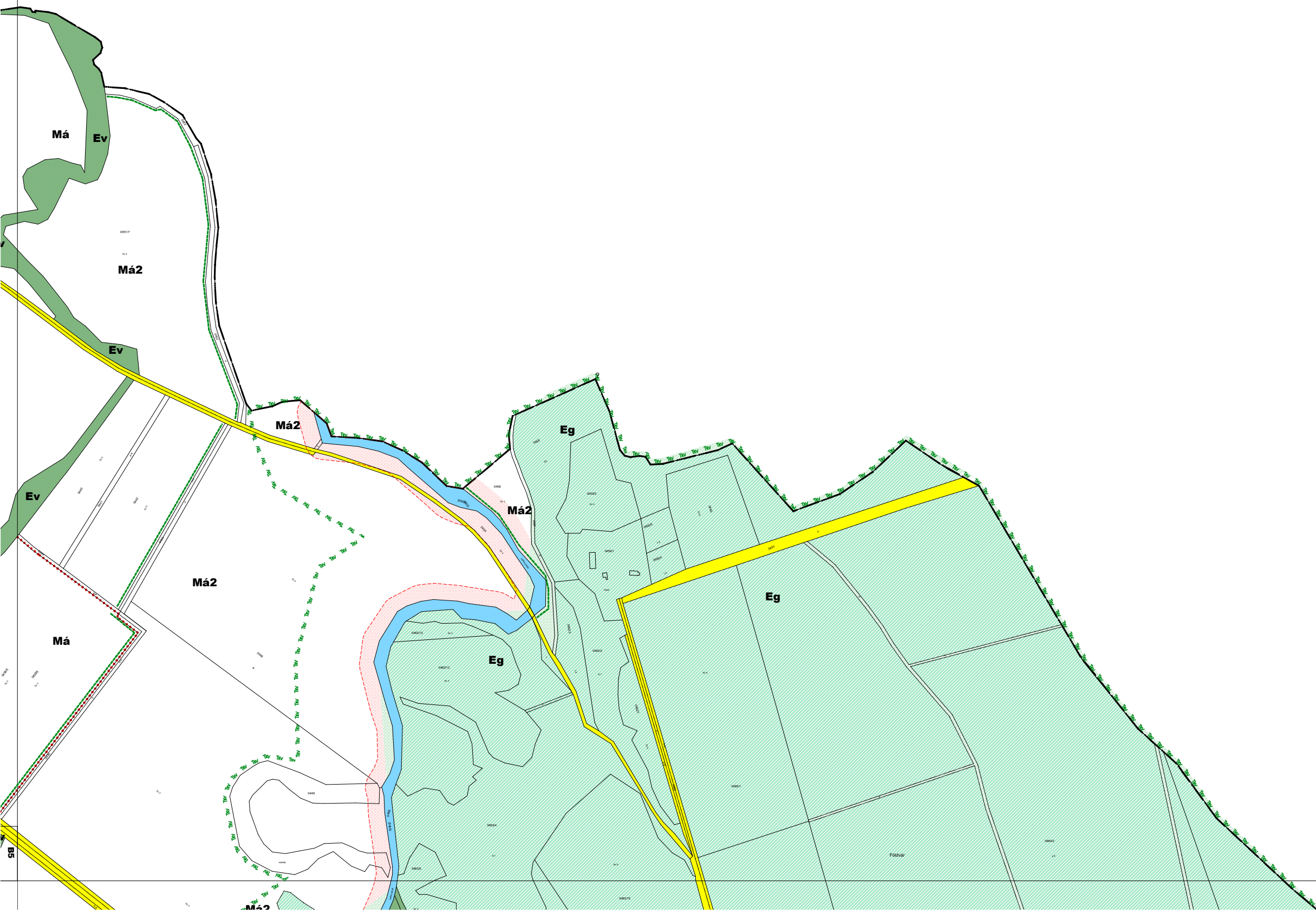
Ln 57557	Építési övezet jele
Ln	a betű azt jelzi, hogy az építési övezet melyik rendeltetési egységbe esik (melyik területfelhasználási egységbe tartozik)
	Rendeltetési területegységek jele és megnevezése (amelyek településszerkezeti jelentőségűek)
	Beépítésre szánt területen belül
Ln	nagyvárosias lakó
Lk, Lk1	kisvárosias lakó
Lke, Lke3, Lke4	kertvárosias lakó
Lf	falusias lakó
Vt	településközpont
Vi	intézményterület
Gk	kereskedelmi, szolgáltató
Gip, Gip1	zavaró hatású ipari
Ge	egyéb ipari
Gá	általános
Kke	különleges kereskedelmi
Ki	különleges intézményi a funkció megjelölésével
Kiz	különleges intézményi jelentős zöldfelülettel, a funkció megjelölésével
Kb	különleges bányászati
Khu	különleges hulladék elhelyezésére szolgáló
KKö	különleges közlekedési
Kmu	különleges munkásszállás
Kg	különleges gépjárműutató
	Beépítésre nem szánt területen belül
Z-kp	zöldterület: közpark
Z-Kk	zöldterület: közkert
Ev	védelmi rendeltetésű erdő
Ek	közjóléti erdő
Eg	gazdasági erdő
Mk	mezőgazdasági kertés
Má, Má1, Má2, Má3	mezőgazdasági általános
V	vízgyaldalkodási (vízmű)
Kbniz	különleges beépítésre nem szánt intézmény terület jelentős zöldfelülettel
KbnLb	különleges beépítésre nem szánt légimentési terület
KbnHt	különleges beépítésre nem szánt horgászto terület
Kbnme	különleges beépítésre nem szánt megújuló energiaforrások hasznosításának céljára szolgáló terület
Ln5.....	az első szám azt jelzi, hogy az építési övezetben milyen beépítési mód alkalmazható
	1. zársorú
	2. oldalhatáron álló
	3. ikres
	4. szabadonálló- általános
	5. szabadonálló- telepszerű
	0. adottságtól függően
Ln.7....	a második szám azt jelzi, hogy az építési övezetben mennyi a megengedett legkisebb építési telek nagysága
	1. 300 m2
	2. 500 m2
	3. 720 m2
	4. 900 m2
	5. 1100 m2
	6. 1500 m2
	7. 5000 m2
	8. 10000 m2
	9. 20000 m2
	0. adottságtól függően
Ln..5...	a harmadik szám, vagy betű azt jelzi, hogy az építési övezetben mennyi a megengedett legnagyobb beépítettség mértéke
	1. 3 %
	2. 10 %
	3. 20 %
	4. 25 %
	5. 30 %
	6. 40 %
	7. 50 %
	8. 60 %
	9. 80 %
	0. adottságtól függően
Ln....5.	a negyedik szám azt jelzi, hogy az építési övezetben mennyi a legkisebb zöldfelületi % mértéke
	1. 80 %
	2. 60 %
	3. 50 %
	4. 40 %
	5. 30 %
	6. 25 %
	7. 20 %
	8. 10 %
	9. a be nem épített terület 50 %-a
	0. adottságtól függően
Ln.....7	az ötödik szám azt jelzi, hogy az építési övezetben mi a megengedett épületmagasság
	1. 3,5 m, ahol a megengedett legnagyobb homlokzatmagasság 3,5 m
	2. 4,5 m, ahol a megengedett legnagyobb homlokzatmagasság 5,5 m
	3. 6,5 m, ahol a megengedett legnagyobb homlokzatmagasság 7,5 m
	4. 7,5 m, ahol a megengedett legnagyobb homlokzatmagasság 8,5 m
	5. 9,0 m, ahol a megengedett legnagyobb homlokzatmagasság 10,5 m
	6. 10,5 m, ahol a megengedett legnagyobb homlokzatmagasság 12,0 m
	7. 12,5 m, ahol a megengedett legnagyobb homlokzatmagasság 14,5 m
	8. 16,5 m, ahol a megengedett legnagyobb homlokzatmagasság 18,5 m
	9. 20 m, ahol a megengedett legnagyobb homlokzatmagasság 22,0 m
	0. adottságtól függően

ÁTNÉZETI VÁZLAT - KÜLTERÜLETI SZELVÉNYEK











Estadri 0305

Má

Má

Má

Eg

Eg

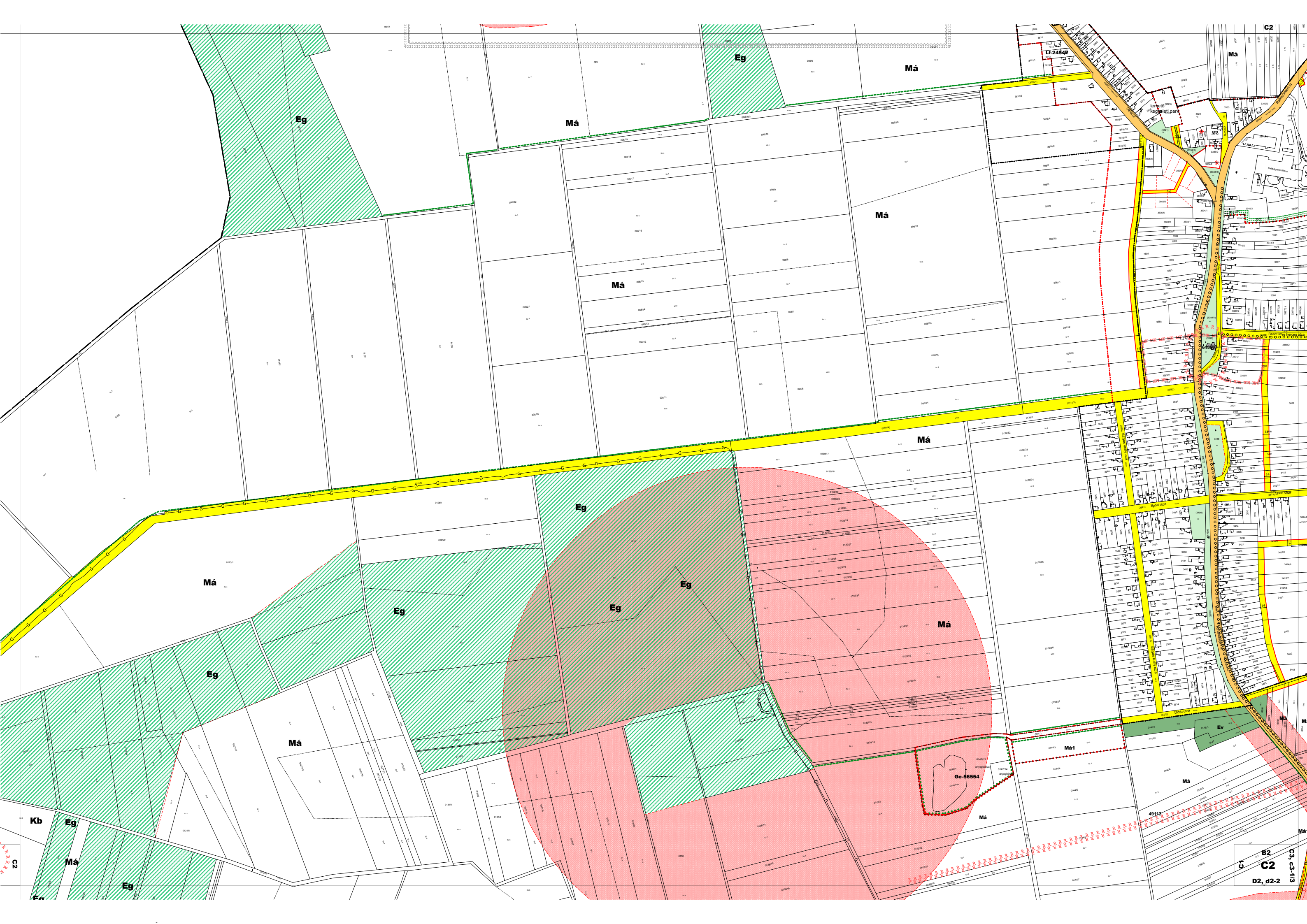
Kb

C1

32026

D1

Saviny ústí



Eg

Má

Eg

Má

Má

C2

Lf-24542

Má

Má

Má

Má

Eg

Eg

Eg

Má

Eg

Má

Ge-56554

Má1

Ev

Kb

Eg

Má

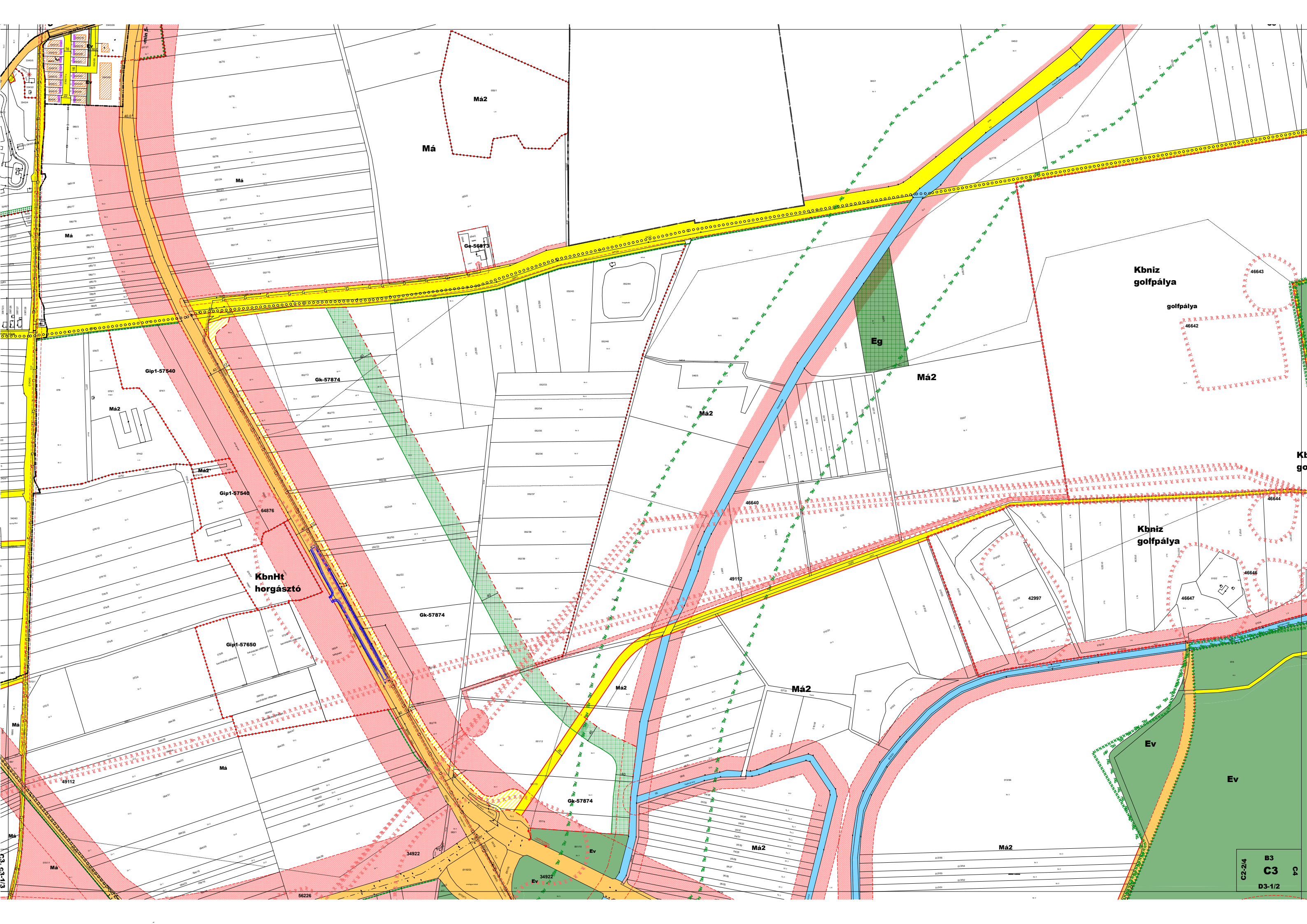
Eg

B2

C2

C3, c3-1/3

D2, d2-2



Má
Má2

Gk-56873

Kbniz
golfpálya

golfpálya

Gip1-57540

Gk-57874

Eg

Má2

Má2

Gip1-57540

64876

KbnHt
horgásztó

Gip1-57650

Gk-57874

Kbniz
golfpálya

Má2

Má2

Má

Gk-57874

Ev

Ev

Ev

Má2

Má2

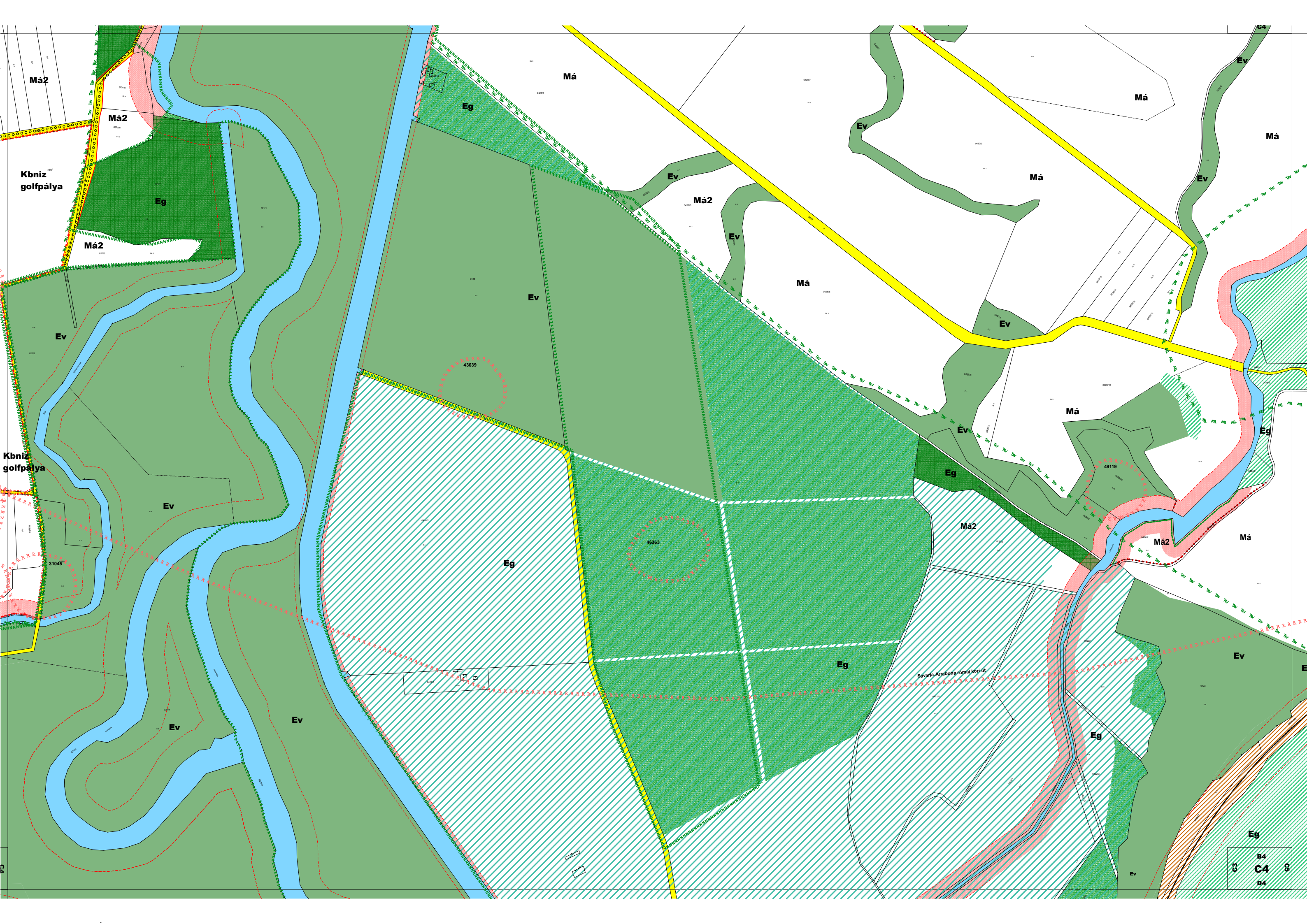
C2-2/4

B3

C3

D3-1/2

C4



Má2

Má

Má

Kbniz
golfpálya

Eg

Má2

Má2

Má

Má

Ev

Ev

Ev

Má

Ev

Ev

43639

Má

Kbniz
golfpálya

Ev

Má2

Má

31045

49119

Eg

46363

Má2

Eg

Ev

Ev

Ev

Savaria Arabona romaí közút

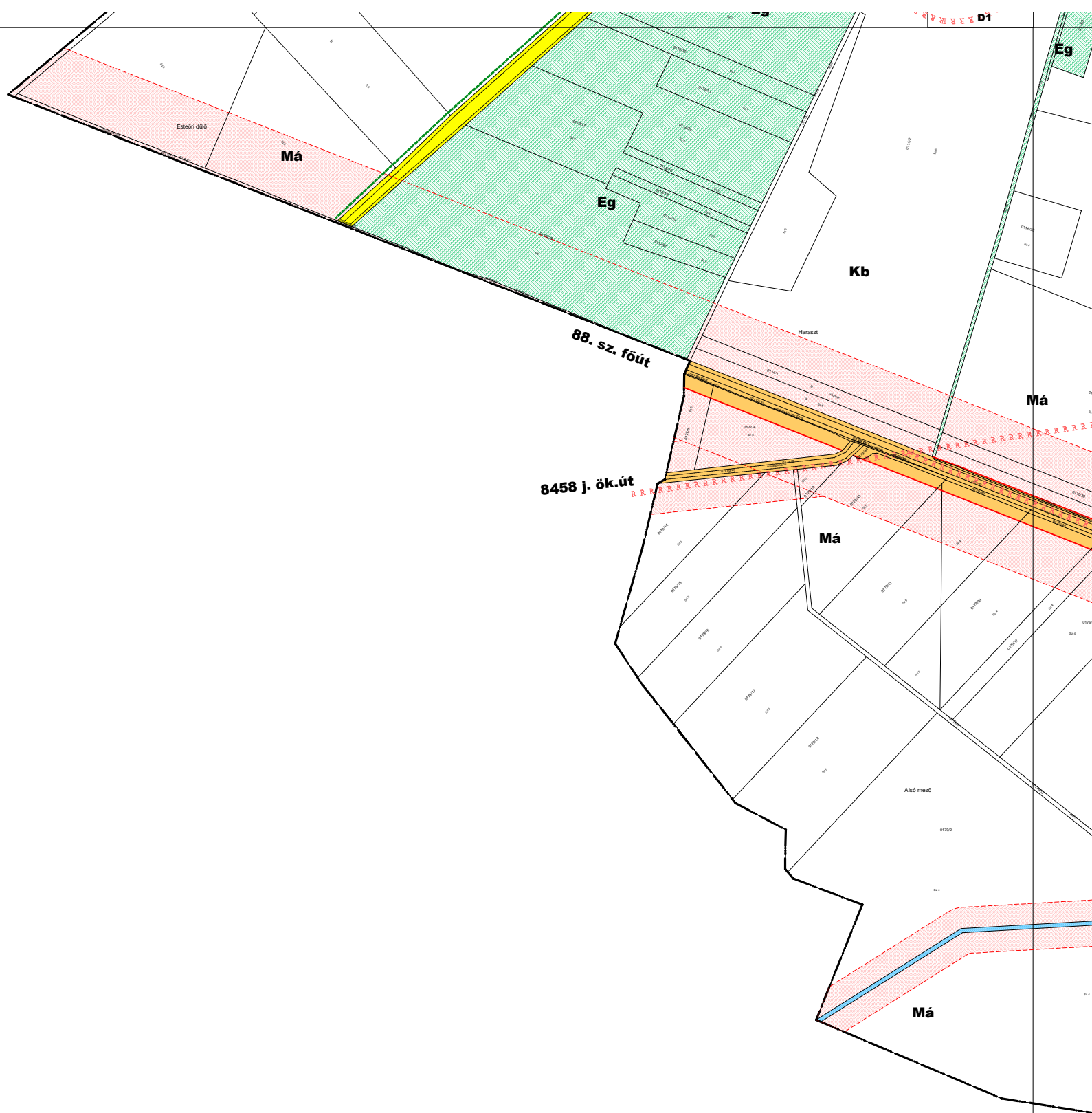
Eg

Eg

C3
C4
D3
D4



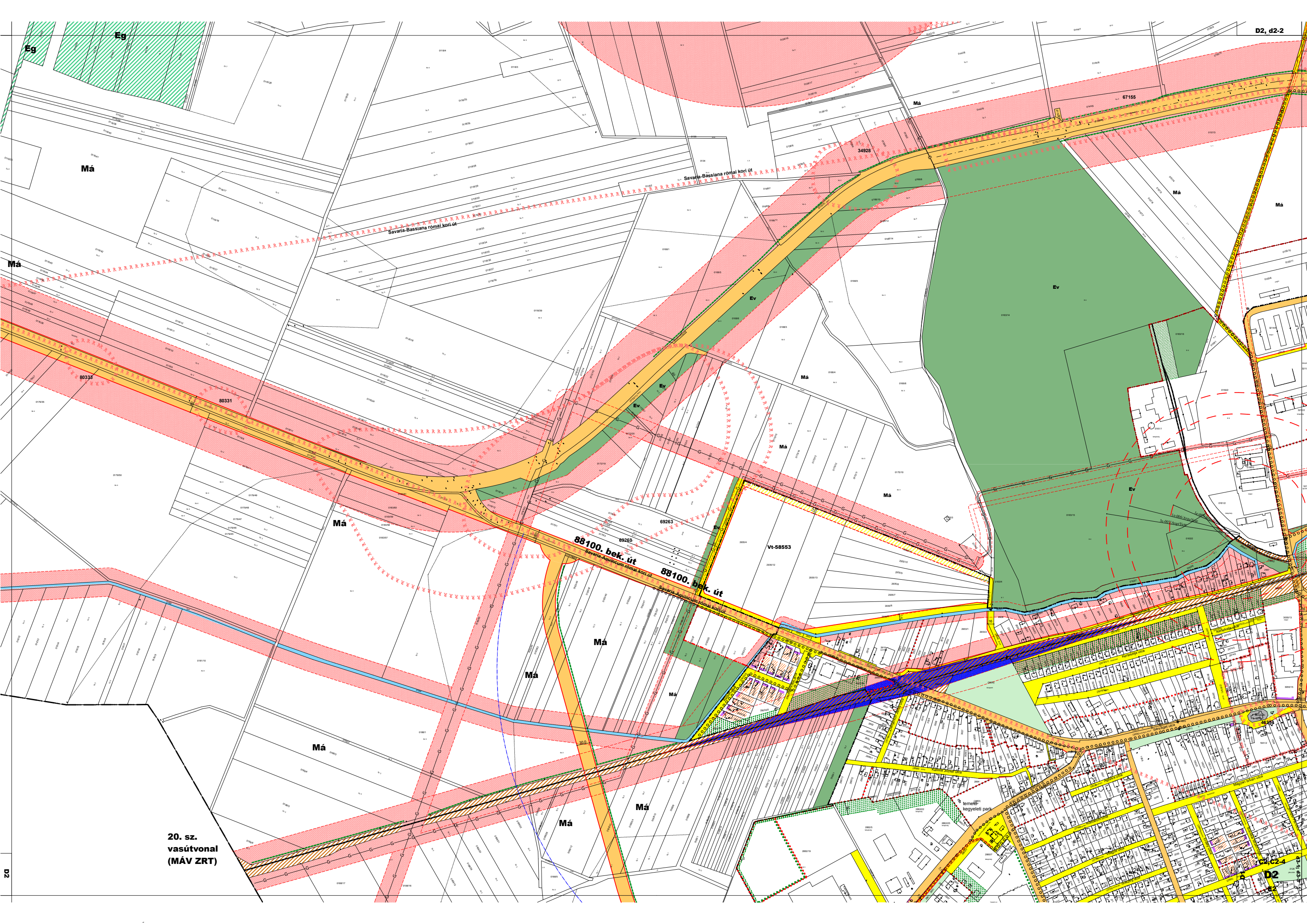
C4 B5
C5
D5



D1

C1
D1
E1

02



Eg

Má

Má

80332

80331

Má

88100. bek. út
Savaria-Anuncium római kori út

88100. bek. út
Savaria-Anuncium római kori út

Vt-58553

Má

Má

Má

Má

20. sz.
vasútvonal
(MÁV ZRT)

34928

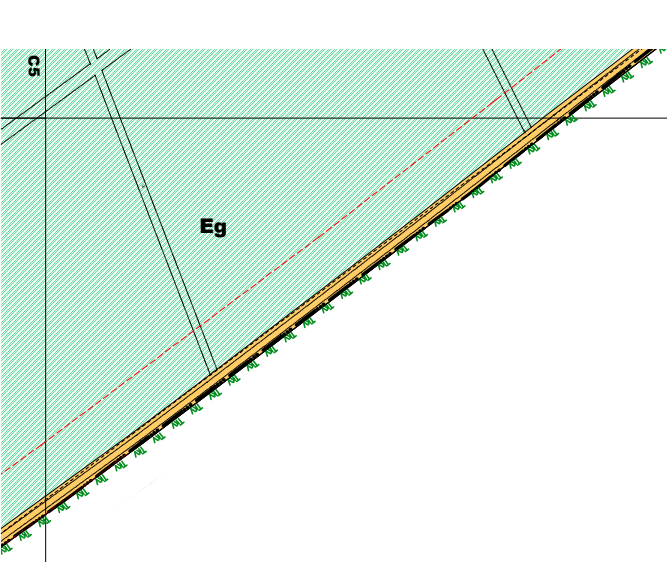
67155

Má

Ev

Má



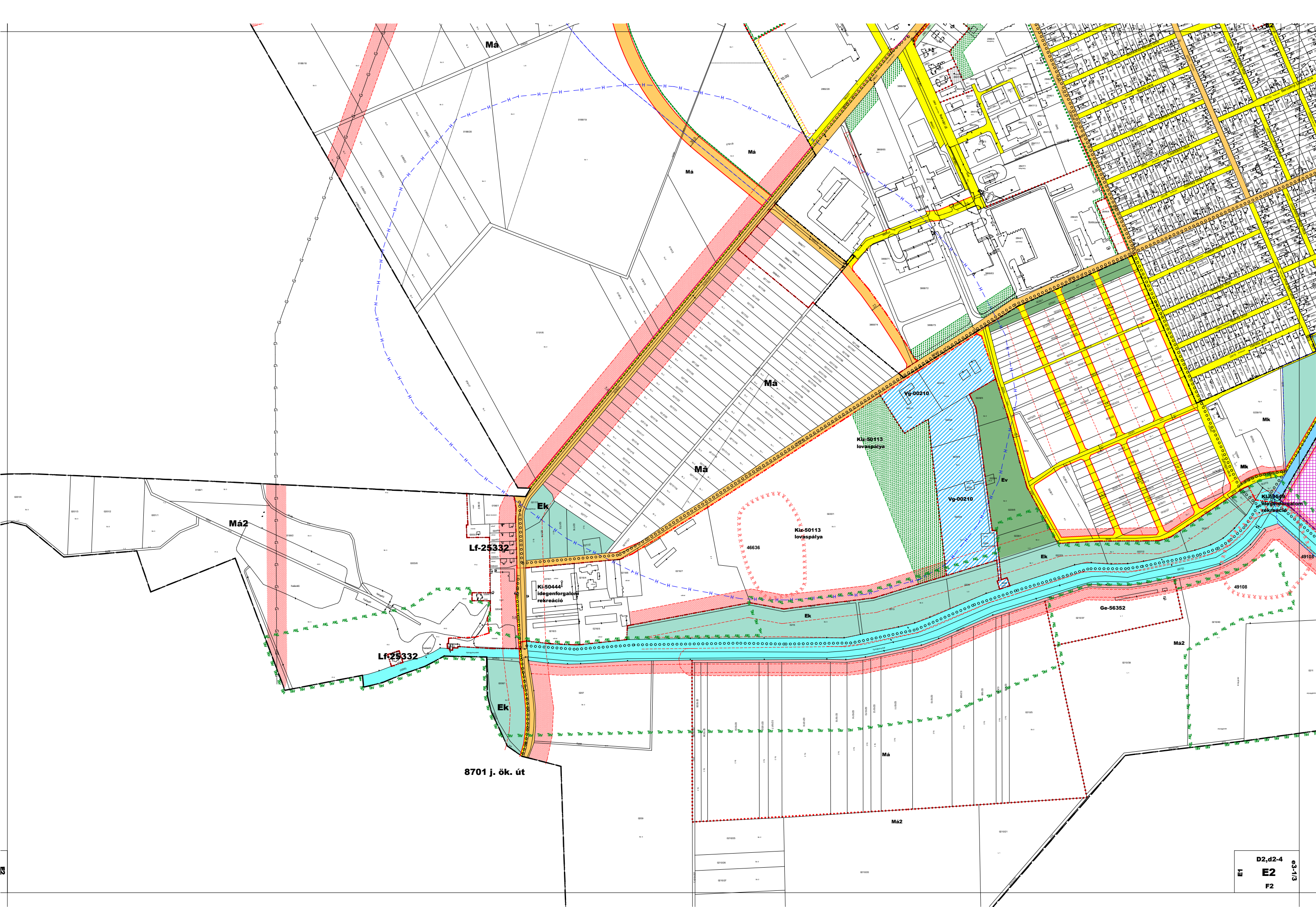


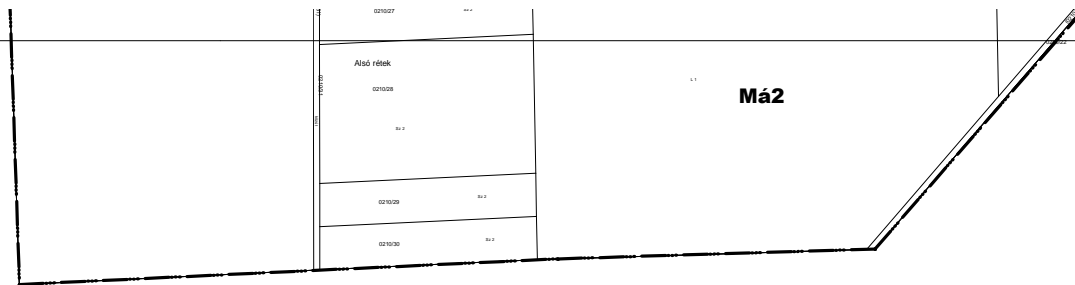
C4
C5
D5

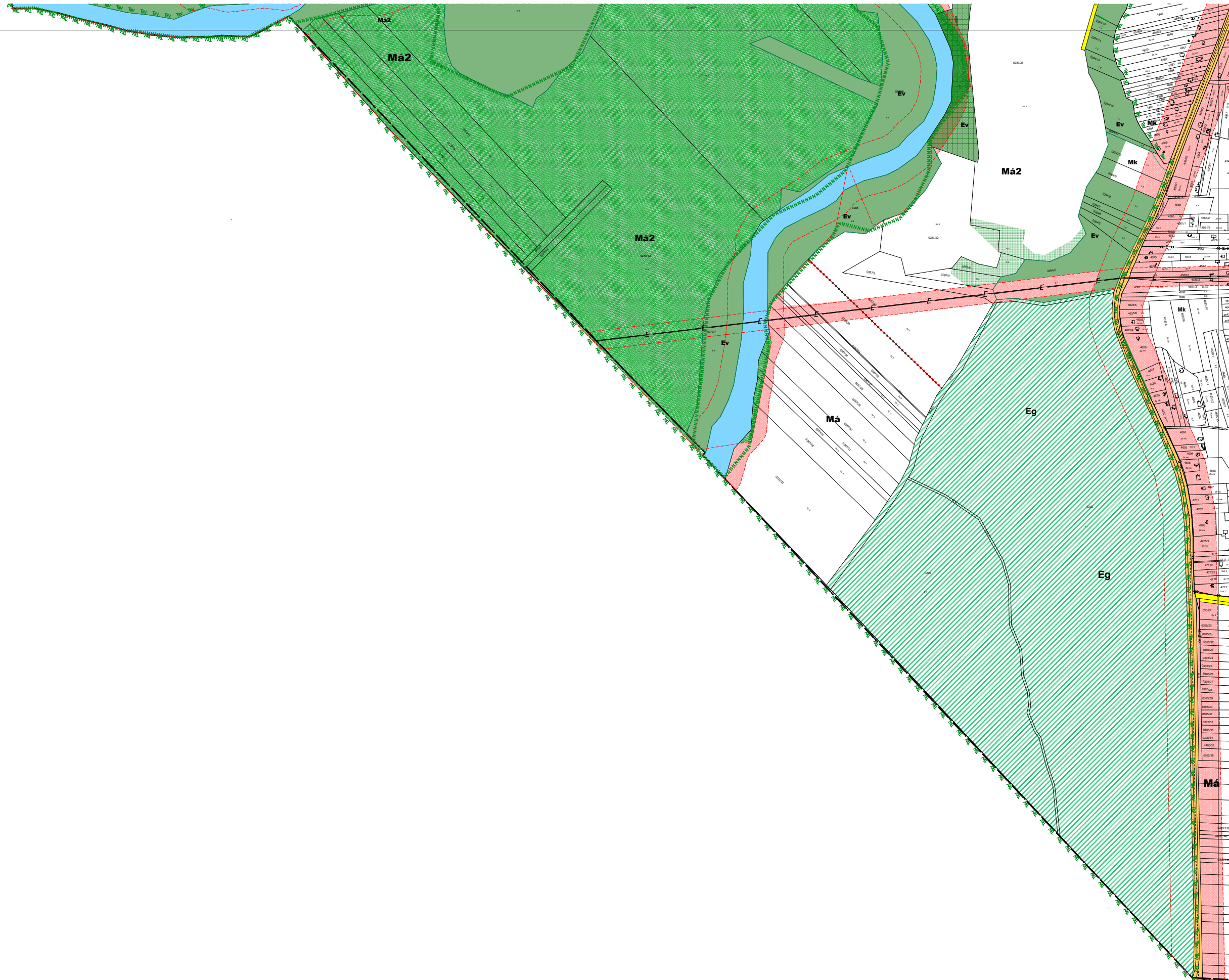
D5

D4
C5
D5









8439 j. ök. út



